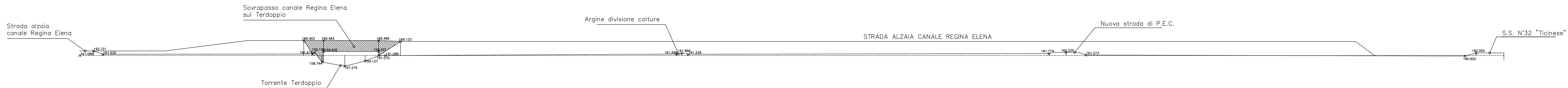
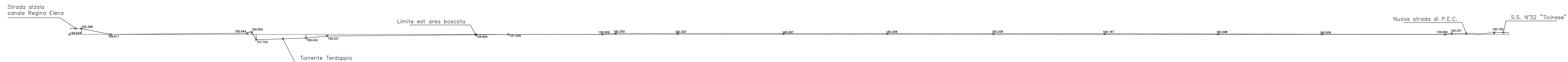


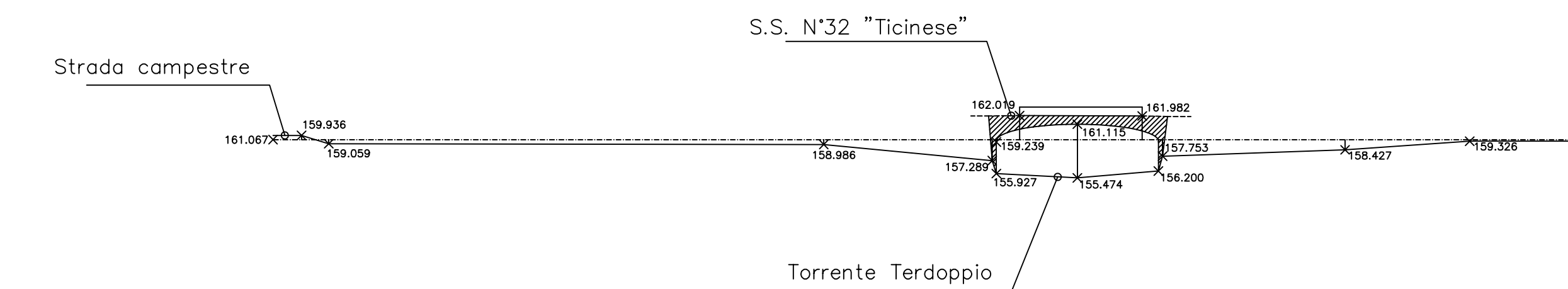
SEZIONE 1



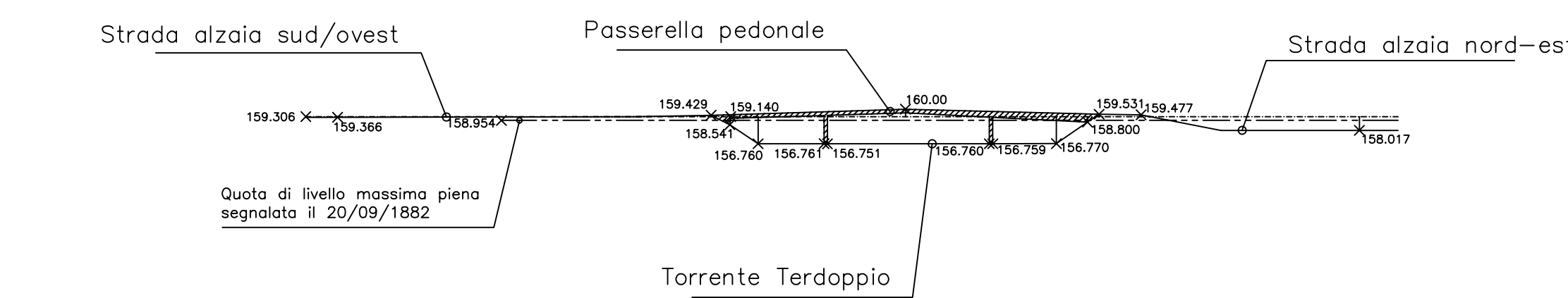
SEZIONE 2



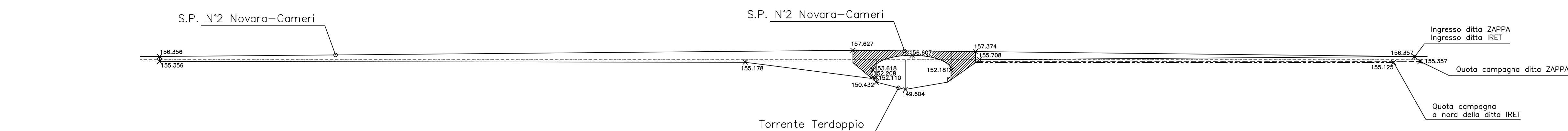
SEZIONE 3



SEZIONE 4



SEZIONE 5



COMUNE DI CAMERI
REGIONE PIEMONTE
PROVINCIA DI NOVARA

Piano Stralcio delle Fasce Fluviali
"Legge 18 Maggio 1989, n° 183 e successive modifiche e integrazioni, Art. 17, comma 6 ter, approvato con D.P.C.M. 24 Luglio 1998"

VALUTAZIONE DELLA COMPATIBILITA' IDRAULICA DEGLI INSEDIAMENTI
PREVISTI LUNGO IL T. TERDOPPIO ALL'INTERNO DELLE FASCE A E B
DEL PIANO STRALCIO DELLE FASCE FLUVIALI

SEZIONI

Scala 1: 500

TAVOLA

4

ARONA, OTTOBRE 1999

STUDIO GEOLOGICO EPIFANI
Via XX Settembre 73 - 28041 Arona
☎ 0322/241531 ☎ 0322/48422
E-MAIL: EPIFANI@INTERCOM.IT

DOTT. GEOL. F. EPIFANI